

Copperlode瀑布大坝 (Copperlode Falls Dam) 紧急疏散指南

了解疏散去向



我的信息

姓名：

地图编号：

页码：

房产地址：

备注：本紧急疏散指南仅涉及大坝溃坝时预警系统发布的通知。



Copperlode瀑布大坝应急行动计划

一旦Copperlode瀑布大坝（水坝）发生溃坝（可能性极低），Redlynch Valley（雷德林奇谷）和邻近地区居民须做好准备，了解应采取的应对措施。

在紧急情况下，人人都有责任保护自身安全。

本紧急疏散指南主要针对突如其来、迫在眉睫的溃坝事件。指南对早期预警系统加以介绍，并概述了居民在收到和听到预警时须采取的措施。如果预计的溃坝事故并非迫在眉睫，该地区的居民和民众将有更充裕的时间去响应。

居民和企业主应通过以下方式使用本指南来制定、交流和预演自行编制的紧急疏散计划：

- 了解预警系统和警报声
- 了解您是否居住在大坝下游的“红色区域”内
- 了解最近的疏散集合点
- 规划通往疏散集合点的最快畅通路线
- 认识到紧急疏散时必须采用徒步方式（不可驾车）。

Copperlode瀑布大坝是凯恩斯地区的主要供水来源。作为大坝的业方，凯恩斯地区议会制定有一项应急行动计划（EAP），说明了大坝发生紧急情况下的职能、职责和沟通程序。EAP明确了风险最大的区域和房产（在本指南中称为“红色区域”），以及如何通知居民水坝发生紧急情况。EAP可在议会网站（www.cairns.qld.gov.au/copperlodeEAP）上查阅。





紧急疏散的各个阶段

激活预警系统

一旦发生溃坝（可能性极小），将会激活预警系统。系统采用最新技术，通过短信、电话、电子邮件和遍布整个Redlynch Valley（从Crystal Cascades到Brinsmead）的多处**室外警报站**（警报器）向居民和访客发出实时警报。警报站发送自动预警信号，且能通过安装在塔架上的扬声器播报预录的语音信息。

警报声

警报器的声音不同于标准的紧急预警信号。警报器会发出独特的“呜-呜-”声，并传递溃坝的特定信息。

在发生水坝故障的情况下（概率极低），警报器将鸣响，随后播放录制好的语音信息：

 **紧急情况 - 紧急情况 - 立即疏散 - 转移到地势较高处**

听到上述警告后，地区内的全体居民和访客须立即执行紧急疏散计划。

您可以在议会网站（www.cairns.qld.gov.au/copperlodeEAP）上收听警报声和预录的语音信息。



其他预警

“在紧急情况下，凯恩斯地区议会将使用多个短信警报系统。”Cairns Alert（凯恩斯警报）“是地方政府的通讯平台，通过短信和电子邮件发布有关当地灾害和紧急事件的警报和预警信息。上述警报是地方灾害管理小组发出的官方通报。为发送上述警报，会从地方政府的市政税数据库中获取红色区域内缴费人的详细信息。居民（尤其是租房者）可选择加入这项服务。还可通过全国紧急警报系统接收预警短信。此项服务无需您自主选择参与。地方政府还设有凯恩斯灾害信息看板，通过互联网提供灾难新闻和信息。访问：disaster.cairns.qld.gov.au”

重要提示

只有在Copperlode瀑布大坝坝壁在无任何预警的情况下发生溃坝、或在不久的将来极有可能发生溃坝的情况下，才会发出紧急疏散预警。





紧急疏散期间

立即采取行动

如果您居住于红色区域并听到疏散通知，须**立即撤离**。步行前往最近的集合点（第6-16页地图上的星形标记位置），**不要驾车或堵塞疏散路线**——**切勿驾车**。



疏散之后

待在海拔较高处直到通知您可安全离开。鉴于返家可能仍不安全，请持续关注官方渠道信息。在疏散期间和事后，将通过以下渠道发布更多信息：当地广播、电视、网站、社交媒体和短信。

应急服务部门将发布建议和指示。如果需要帮助，请拨打电话求助（请参阅背面的“**紧急联系方式**”）。即使对洪水淹没地区非常熟悉，也要远离。





做好准备，知道何去何从

我们每个人都应发挥自己的作用，在紧急情况下随时准备采取行动，确保社区安全。与家人、同住人员或同事沟通并交流此疏散计划，对每个人的安全都至关重要。



立即标记您的疏散路线

使用以下地图了解您家或公司是否位于或邻近红色区域。

集合点在地图上以星形标记表示。

您需要找到红色区域外最近的疏散集合点。直接的威胁过去后，应急服务部门可在上述集合点提供协助。

现在就完成下列事项，在预警系统启动、警报器和疏散信息响起时，将会帮您节省时间。

第1步 找到您的房产

- 使用1-10号地图查找您的房产。在地图上标出并确定您的房产是否在红色区域内。

第2步 如果您的房产位于红色区域

- 您需要找到最近的集合点。集合点将处在高于您房产海拔的区域。集合点在地图上以星形标记表示。
- 在地图上画出从家到最近集合点的路线。
- 确保通往集合点的疏散路线没有潜在危险，包括溪流。
- 练习行走这条路线。
- 确定替代/第二地点和疏散路线，以防第一疏散点无法进入。在地图上也标出这条替代路线。

第3步 如果您的房产不在红色区域内，但靠近红色区域

- 考虑需疏散至距红色区域更远高地时的可去地点，并在地图上标注出来。
- 在地图上画出从家到安全地点的路线。
- 确保通往该地点的路线没有潜在危险因素，包括溪流或水路。
- 练习行走这条路线。

受影响区域地图

- 地图1** Crystal Cascades (水晶瀑布)
- 地图2** Gamburra Drive Park (甘布拉大道公园)
- 地图3** Currunda Creek (库伦达溪)
- 地图4** Cairns Crystal Cascades Holiday Park (凯恩斯水晶瀑布假日公园)
- 地图5** Redlynch Central (雷德林奇中央)
- 地图6** Freshwater Christian College (淡水基督教学院)
- 地图7** Redlynch Park – Red Beret Hotel (雷德林奇公园 - 红色贝雷帽酒店)
- 地图8** Redlynch Park – Freshwater Railway Station (雷德林奇公园 - 淡水火车站)
- 地图9** Barron River – Lower Freshwater Road (巴伦河 - 下淡水路)
- 地图10** Barron River – Freshwater Railway Station (巴伦河 - 淡水火车站)

 **红色区域以外的地区仍可能受到影响。**

如果您的住所或公司位于红色区域内部或附近，您应该做好准备，并清楚了解在Copperlode瀑布水坝紧急疏散计划启动时应采取的措施。

请务必与家人或同住人员沟通、交流该疏散计划。立即前往计划的疏散路线走一遍，以便大家届时都知道何去何从。

地图2 Gamburra Drive Park (甘布拉大道公园)



▲ 转至地图3 ▲

N

Gamburra Drive Park
(甘布拉大道公园)

室外警报站

▲ 转至地图1 ▲

地图3 Currunda Creek (库伦达溪)



图例

- 室外警报站
- 参照点
- 红色区域
- ★ 集合点
- - 步行路径

更多信息请参见第5页。

地图4 Cairns Crystal Cascades Holiday Park (凯恩斯水晶瀑布假日公园)



▲ 转至地图5、6 ▲

■ Robb Reserve
(罗布保护区)

16

Chirio Drive Park
(奇里奥大道公园)

室外警报站

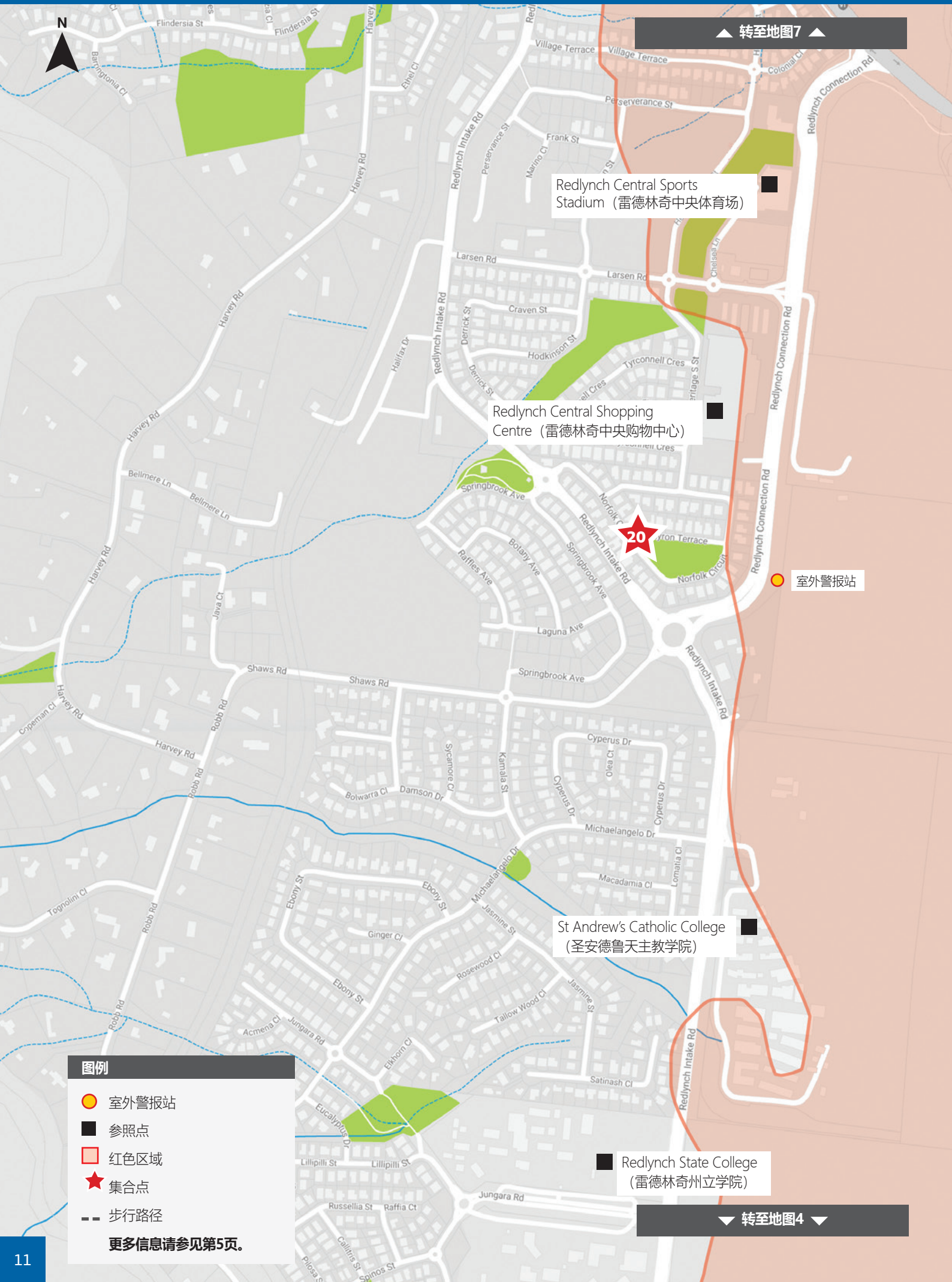
15

■ Redlynch Equestrian Park
(雷德林奇马术公园)

■ Cairns Crystal Cascades
Holiday Park (凯恩斯水
晶瀑布假日公园)

▼ 转至地图3 ▼

地图5 Redlynch Central (雷德林奇中央)



▲ 转至地图7 ▲

Redlynch Central Sports Stadium (雷德林奇中央体育场)

Redlynch Central Shopping Centre (雷德林奇中央购物中心)

20

室外警报站

St Andrew's Catholic College (圣安德鲁天主教学院)

Redlynch State College (雷德林奇州立学院)

▼ 转至地图4 ▼

图例

-  室外警报站
-  参照点
-  红色区域
-  集合点
-  步行路径

更多信息请参见第5页。

地图6 Freshwater Christian College (淡水基督教学院)

▲ 转至地图8 ▲



■ Freshwater Christian College
(淡水基督教学院)

■ Bella Vista Shopping Centre
(贝拉维斯塔购物中心)

■ Glenoma Park
(格莱诺玛公园)

● 室外警报站

■ Tasman Holiday Parks -
Cairns Cool Waters (塔斯
曼假日公园 - 凯恩斯酷水)

■ Goomboora Park
(格莱诺玛公园)

▼ 转至地图4 ▼

地图7 Redlynch Park-Red Beret Hotel (雷德林奇公园-红色贝雷帽酒店)



▲ 转至地图9 ▲

Redlynch Skate Park
(雷德林奇滑板公园)

Red Beret Hotel
(红色贝雷帽酒店)

室外警报站

24

Redlynch Central Sports Stadium
(雷德林奇中央体育场)

22

▼ 转至地图5 ▼

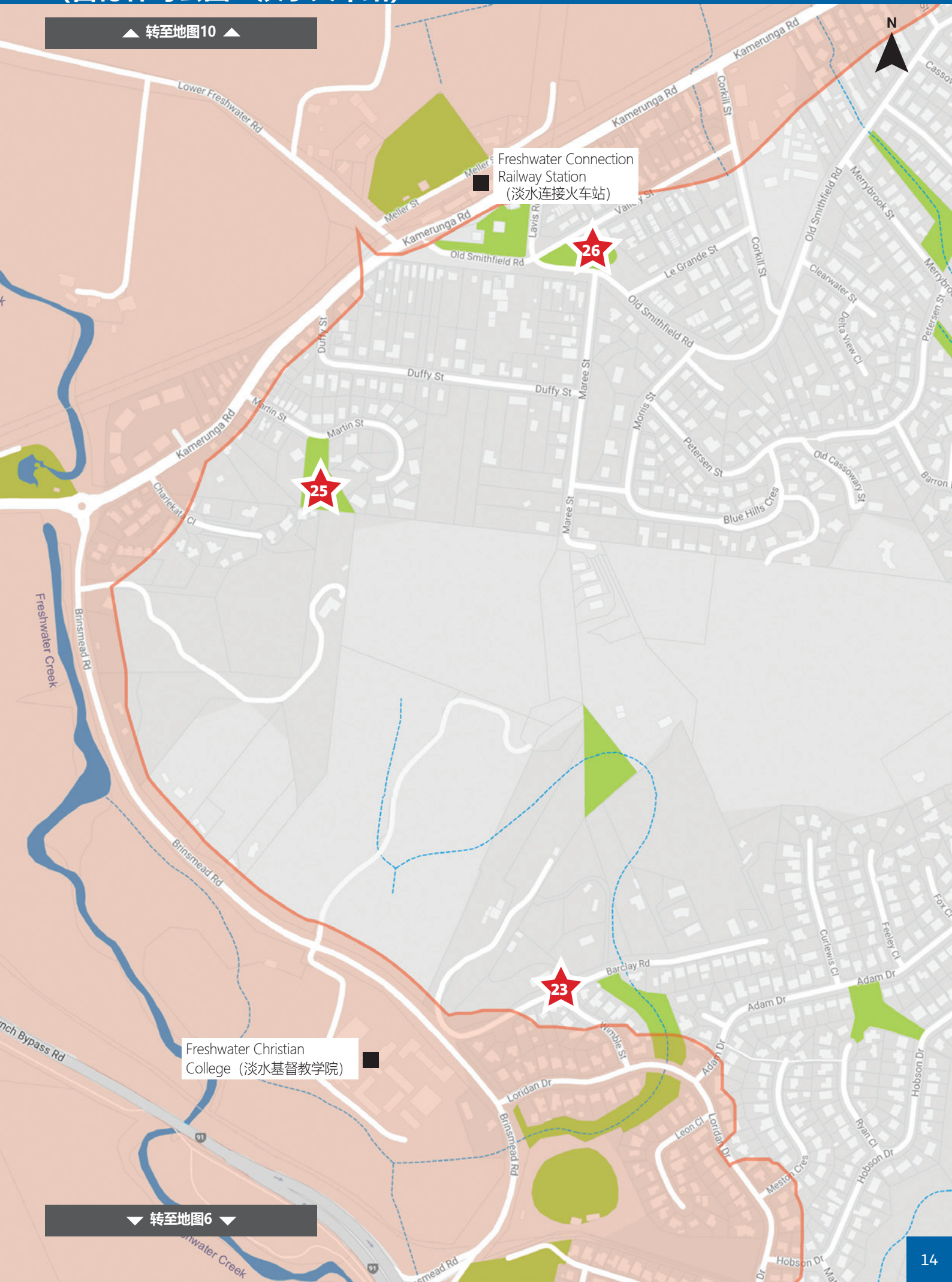
图例

- 室外警报站
- 参照点
- 红色区域
- ★ 集合点
- 步行路径

更多信息请参见第5页。

地图8 Redlynch Park – Freshwater Railway Station (雷德林奇公园 - 淡水火车站)

▲ 转至地图10 ▲



▼ 转至地图6 ▼

地图9 Barron River – Lower Freshwater Road (巴伦河 - 下淡水路)



28

图例

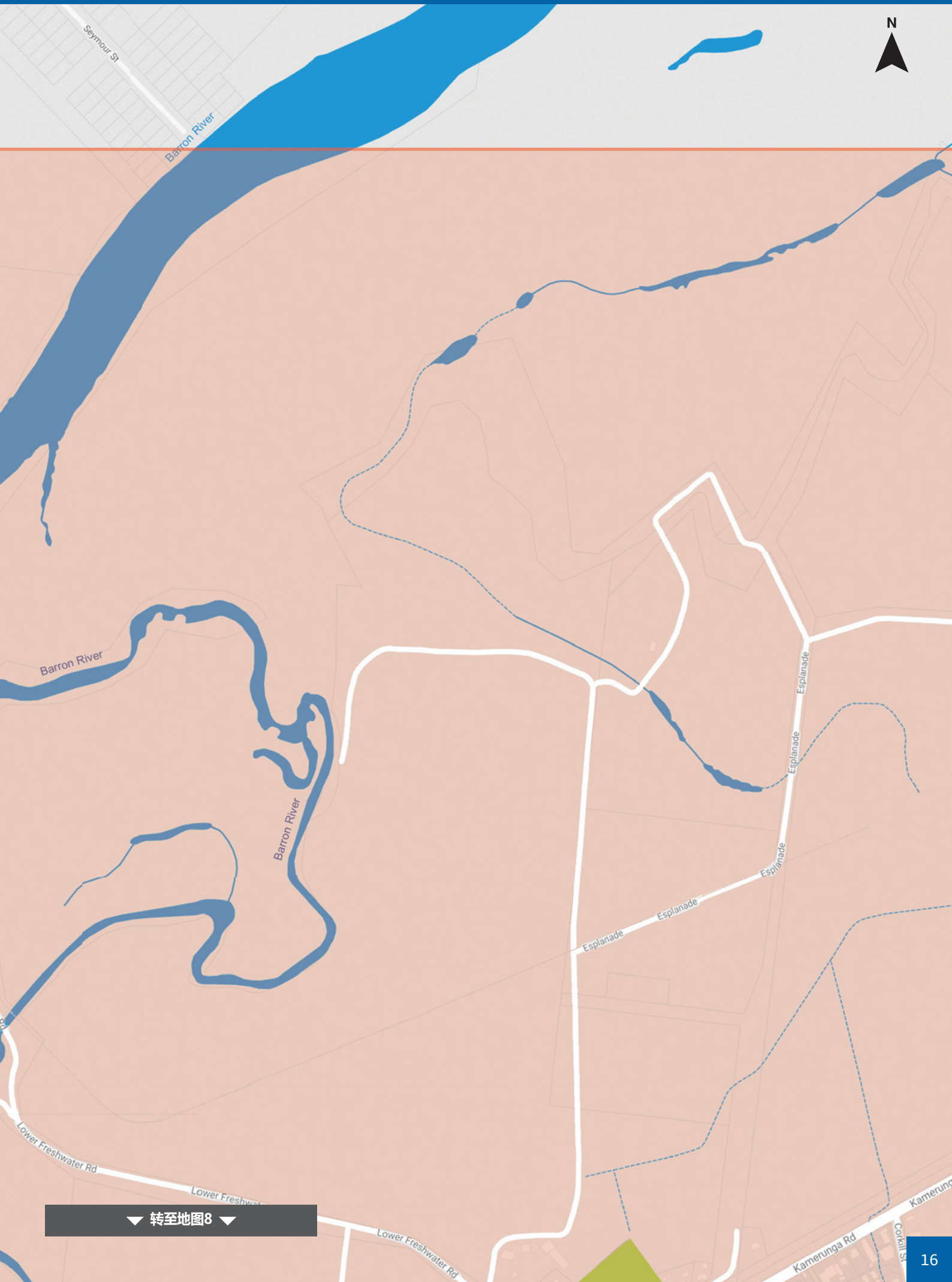
- 室外警报站
- 参照点
- 红色区域
- ★ 集合点
- - - 步行路径

Peace Lutheran College
(和平路德学院)

更多信息请参见第5页。

▼ 转至地图7 ▼

地图10 Barron River–Freshwater Railway Station (巴伦河-淡水火车站)



▼ 转至地图8 ▼



常见问题



为什么需要应急疏散计划？

在紧急情况下，人人都有责任保护自身安全。预警系统启动、警报器和疏散信息响起时，假如已有周全的疏散计划，可以节省时间。Redlynch Valley和周边地区的居民和企业主应使用本指南来制定、交流和预演自行编制的紧急疏散计划。



哪些地区可能受到影响？

虽然发生溃坝的可能性极低，但在从Crystal Cascades、Redlynch Valley到Freshwater和Brinsmead的大片区域内（见地图第6页 - 受影响区域图），发生溃坝的后果可能非常严重。如果您居住在已知的红色区域，您和家人须了解潜在的风险，清楚在接到疏散通知时该采取的措施，尤其要知道何处是疏散集合点。



什么是“红色区域”？

红色区域表示万一发生溃坝事故时可能受影响的高风险区域。



提前多久可以得到疏散通知？

只有当大坝即将或已经溃坝时，警报器才会提醒居民和访客疏散。听到警报后，最安全的做法是立即采取行动，徒步转移到事先确定的远离红色区域、地势较高的集合点。



溃坝的可能性有多大？

发生溃坝的可能性极低。地方政府已采取措施确保水坝结构完整，包括详细的监测、检查程序和持续维护计划。本紧急疏散指南仅适用于导致溃坝的不可预见的非天气相关事件。



我无法徒步疏散。 我该怎么做？

每个人都有责任保护自身安全。居住在红色区域的残障和老年居民需自行进行疏散，并应制定个人紧急疏散计划。计划应附上亲友或邻居等可帮助本人疏散到集合点的人员信息。



Copperlode瀑布大坝应急行动计划简介

凯恩斯地区议会作为Copperlode瀑布大坝的业主方，根据其立法要求制定了应急行动计划（EAP），该计划可在议会网站上查阅。EAP明确了职能职责、沟通程序以及水坝相关的紧急情况。



官方如何获取我的电话号码，以便通过短信提醒访客或我本人？

在紧急情况下，凯恩斯地区议会将使用多个短信警报系统。请参阅第3页的**其他预警**。

PO Box 359 QLD 4870
1300 69 22 47
council@cairns.qld.gov.au
www.cairns.qld.gov.au

紧急联系方式

警察 消防 救护车 仅限紧急情况	000
州紧急服务局 (SES)	13 25 00
Ergon Energy能源公司 用于电力紧急情况和紧急危险情况	13 22 96
道路和交通状况 (TMR)	13 19 40
健康与医院信息 (QH)	13 HEALTH (13 43 25 84)
供水紧急情况 (CRC)	1300 69 22 47
非紧急情况	警察: 13 14 44 救护车: 13 12 33

